



Analiza roczna działań ratowniczych na terenie Gminy Tułowice w 2020 roku



+48 77 400 20 02
+48 77 400 20 00



kmsekret@kmpsp.opole.pl

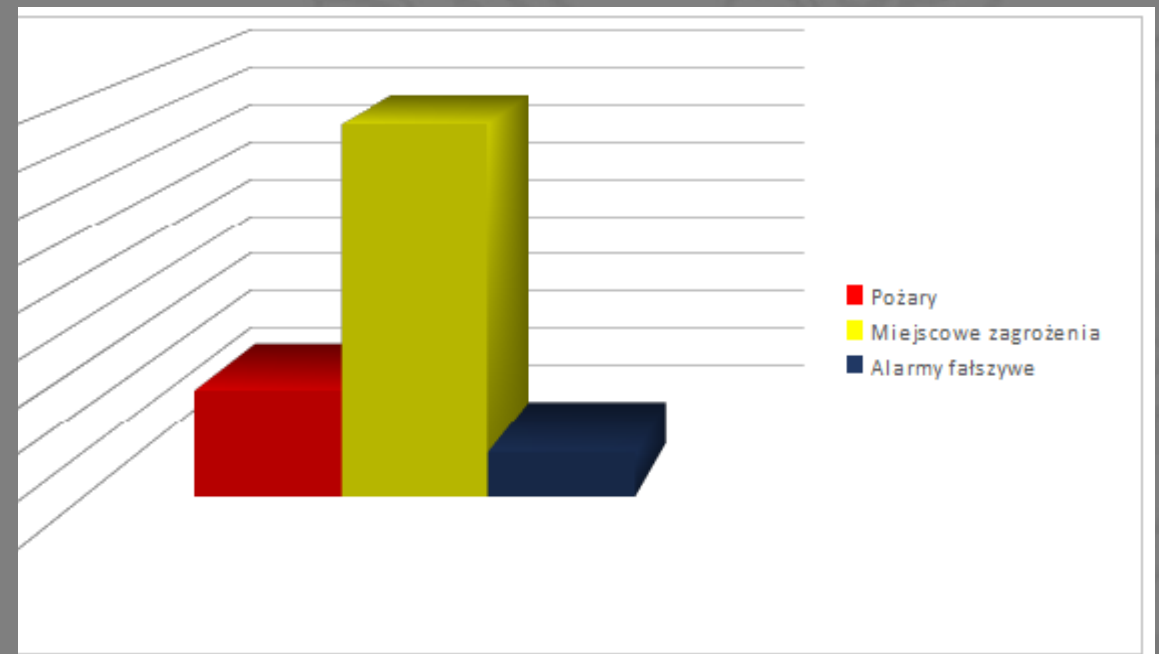


ul. Głogowska 24
45-315 Opole



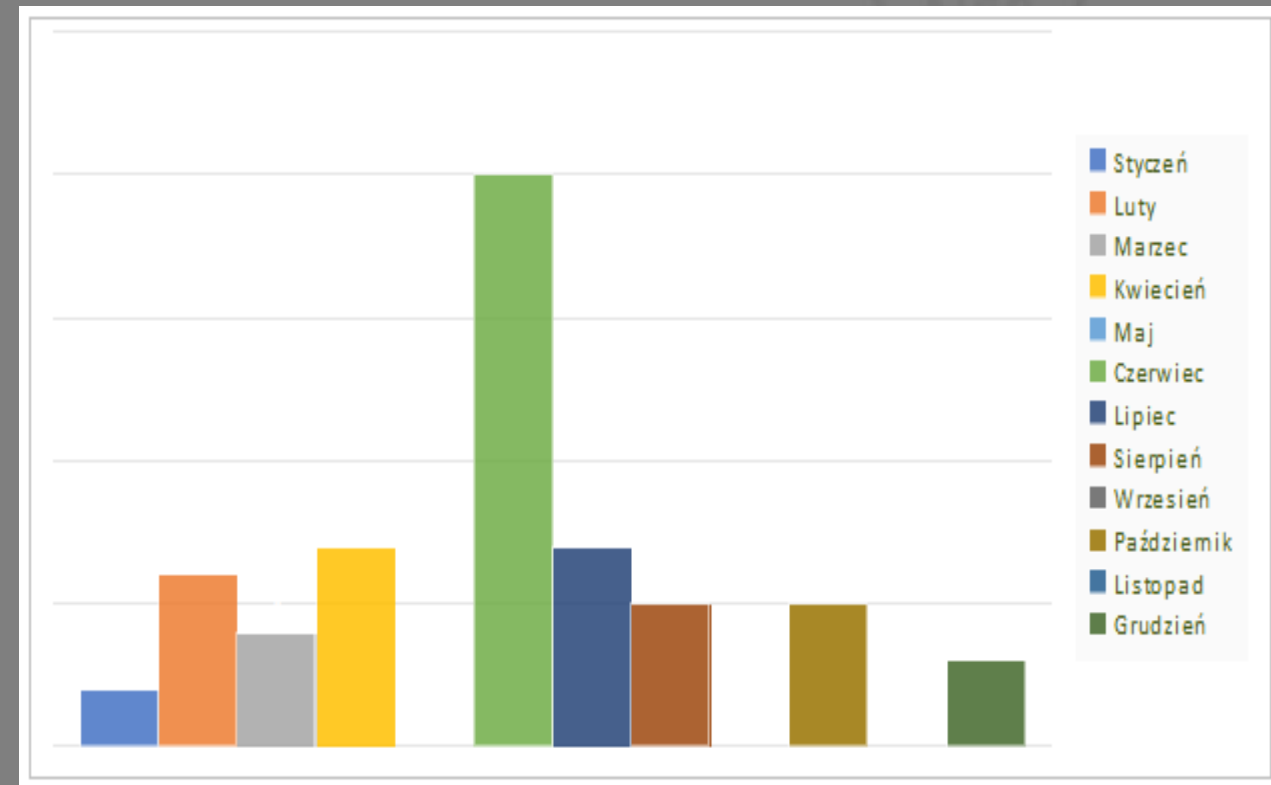
Działania ratowniczo - gaśnicze prowadzone w roku 2020 przez jednostki ochrony przeciwpożarowej na terenie gminy Tułowice

Na terenie gminy Tułowice jednostki ochrony przeciwpożarowej prowadziły działania ratownicze 59 razy (w 2019 roku 47 razy) w tym 12 razy przy pożarach, 42 razy przy miejscowych zagrożeniach. Ponadto odnotowano 5 alarmów fałszywych.





Najwięcej zdarzeń odnotowano w miesiącu czerwcu (20), natomiast całkowity brak zdarzeń odnotowano w miesiącach: maju, wrześniu i listopadzie. Zwiększenie ilości zdarzeń na terenie gminy w szczególności związane było z warunkami pogodowymi – obfite opady deszczu i silne wiatry.



+48 77 400 20 02
+48 77 400 20 00



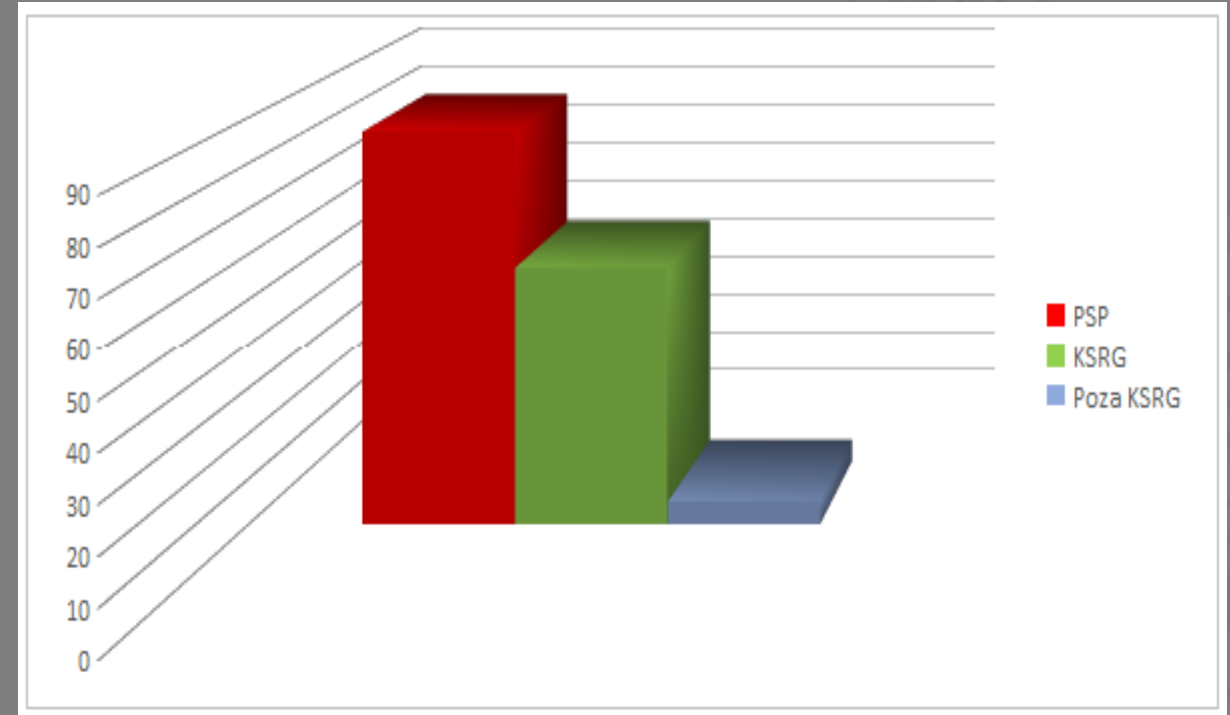
kmsekret@kmpsp.opole.pl



ul. Głogowska 24
45-315 Opole

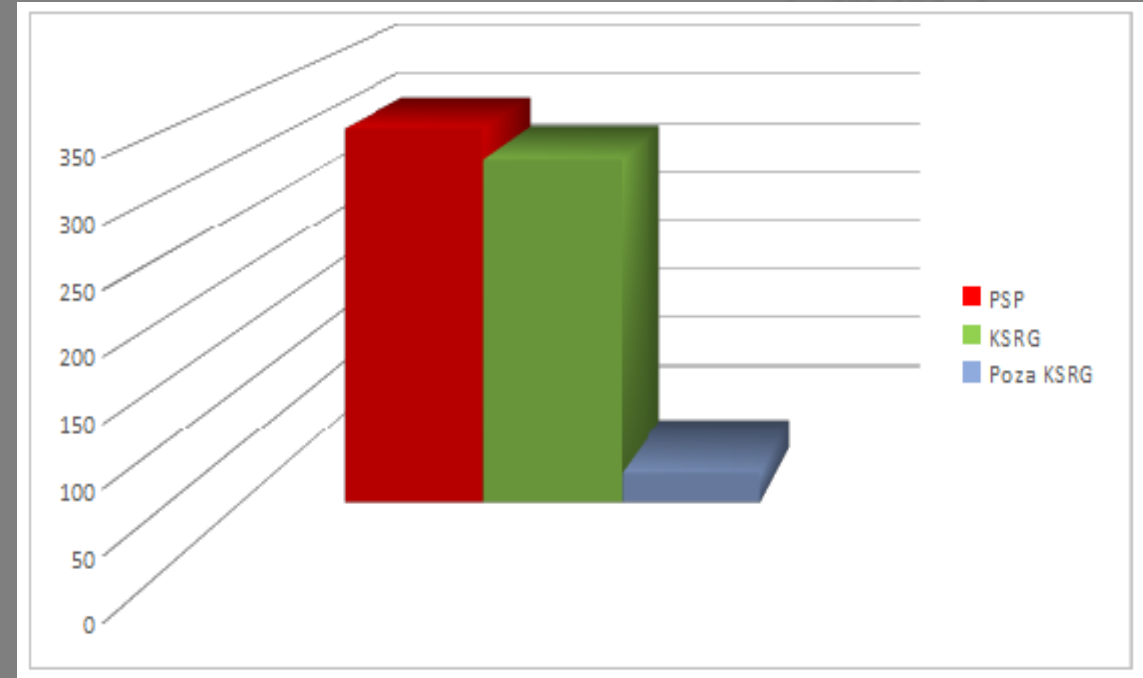


W działaniach ratowniczo – gaśniczych w 2020 roku na terenie gminy Tułowice brało udział 149 samochodów pożarniczych, w tym 87 samochodów z Państwowej Straży Pożarnej, 57 samochodów z OSP włączonych do ksrg i 5 samochodów z pozostałych OSP.





W roku 2019 na terenie gminy Tułowice w trakcie zdarzeń brało udział 643 strażaków: 322 z Państwowej Straży Pożarnej, 296 członków OSP włączonych do krajowego systemu ratowniczo – gaśniczego, 25 członków OSP z pozostałych jednostek.



+48 77 400 20 02
+48 77 400 20 00



kmsekret@kmpsp.opole.pl



ul. Głogowska 24
45-315 Opole



W 2020 roku jednostki Ochotniczych Straży Pożarnych z terenu Gminy wyjeżdżały do akcji ratowniczych 44 razy (34 razy OSP Tułowice, 10 razy Goszczowice), a pięciokrotnie jednostki nie wyjechały do zdarzeń (3 razy OSP Szydłów, 2 OSP Tułowice).



+48 77 400 20 02
+48 77 400 20 00



kmsekret@kmpsp.opole.pl



ul. Głogowska 24
45-315 Opole



Požary

W roku 2020 na terenie gminy Tułowice powstało 12 pożarów, co stanowi spadek o ponad 14 % w stosunku do roku poprzedniego, w którym odnotowano 14 pożarów.

Miejsce powstania pożarów:

- 0 – obiekty użyteczności publicznej,
- 6 – obiekty mieszkalne,
- 0 – obiekty magazynowe,
- 0 – obiekty produkcyjne,
- 0 – środki transportu,
- 0 – lasy,
- 3 – uprawy, rolnictwo,
- 3 – inne obiekty (zsypy, śmietniki, obiekty przyrody, trawy itp.)

Podczas pożarów w roku 2020 nie odnotowano osób poszkodowanych, którym udzielono pomocy medycznej.



+48 77 400 20 02
+48 77 400 20 00



kmsekret@kmpsp.opole.pl



ul. Głogowska 24
45-315 Opole



Miejscowe zagrożenia

W roku 2020 na terenie gminy Tułowice odnotowano 42 miejscowych zagrożeń. W porównaniu z rokiem poprzednim nastąpił wzrost o ponad 35% miejscowych zagrożeń w stosunku do roku poprzedniego, w którym odnotowano 31 miejscowych zagrożeń.

Miejsce powstania miejscowych zagrożeń:

- 2 – obiekty użyteczności publicznej,
- 16** – obiekty mieszkalne,
- 1 – obiekty produkcyjne,
- 1 – obiekty magazynowe,
- 5 – środki transportu,
- 0 – lasy,
- 1 – uprawy, rolnictwo,
- 16** – inne obiekty (obiekty przyrody, garaże, zsypy itp.)

Podczas miejscowych zagrożeń w roku 2020 odnotowano 9 osób poszkodowanych (8 rannych, 1 śmiertelna), 6 osobom udzielono pomocy medycznej.



+48 77 400 20 02
+48 77 400 20 00



kmsekret@kmpsp.opole.pl



ul. Głogowska 24
45-315 Opole



Opady deszczu w miesiącu październiku

Dnia 15 października w wyniku obfitych opadów deszczu w dorzeczu rzeki Ścinawy, w Tułowicach doszło do gwałtownego podwyższenia się poziomu wody - rzeka zaczęła wychodzić z koryta i przelewać się przez wały oraz drogi znajdujące się w jej pobliżu, zalewając pola - istniało zagrożenie zalania dużej powierzchni terenu wokół rzeki, w tym zabytkowego budynku pałacowego i parku znajdującego się w pobliżu.

Działania strażaków polegały na o podwyższeniu wału przeciwpowodziowego, na długości ok. 800 metrów za pomocą worków z piaskiem, w celu obrony pałacu i parku znajdującego się za wałem przed zalaniem.

Działania ratownicze trwały ponad 22 godziny i zaangażowane w nie było 12 zastępów w sile 45 strażaków.



+48 77 400 20 02
+48 77 400 20 00



kmsekret@kmpsp.opole.pl



ul. Głogowska 24
45-315 Opole



Opady deszczu w miesiącu październiku



+48 77 400 20 02
+48 77 400 20 00



kmsekret@kmpsp.opole.pl



ul. Głogowska 24
45-315 Opole



Jednostki ochrony przeciwpożarowej funkcjonujące na terenie gminy Tułowice

Na terenie gminy Tułowice działają 3 jednostki Ochotniczych Straży Pożarnych: OSP Goszczowice, OSP Szydłów i OSP Tułowice. OSP Goszczowice oraz OSP Tułowice zostały włączone do krajowego systemu ratowniczo – gaśniczego (OSP Tułowice w grudniu 2019 r.). Na wyposażeniu jednostek znajduje się 5 samochodów pożarniczych (w tym 3 samochody gaśnicze, 1 pojazd specjalny i 1 pojazd operacyjny). W zdecydowanej większości są to pojazdy wiekowe i wyeksploatowane, wymagające wymiany na nowsze i lepiej wyposażone.



+48 77 400 20 02
+48 77 400 20 00



kmsekret@kmpsp.opole.pl



ul. Głogowska 24
45-315 Opole



Należy zauważyć wzmożoną aktywność jednostek OSP z terenu gminy w organizacji spotkań z dziećmi oraz młodzieżą szkolną w zakresie bezpieczeństwa w domu, szkole oraz podczas wypoczynku.

Analizując wyposażenie jednostek OSP oraz stan wyszkolenia druhów należy zwrócić uwagę na widoczną w ostatnich latach poprawę gotowości operacyjnej jednostek OSP z terenu gminy Tułowice.



+48 77 400 20 02
+48 77 400 20 00



kmsekret@kmpsp.opole.pl



ul. Głogowska 24
45-315 Opole



W 2020 roku przeprowadzono inspekcje gotowości operacyjnej w jednostkach z terenu Gminy Tułowice, włączonych do ksrg.

Wystawiono następujące oceny (w skali 6-stopniowej):

Goszczowice: 3,

Tułowice: 4.



+48 77 400 20 02
+48 77 400 20 00



kmsekret@kmpsp.opole.pl



ul. Głogowska 24
45-315 Opole



Należy dążyć do poprawy warunków lokalowych w strażnicy OSP Szydłów, wyposażenia w sprzęt bojowy oraz wyszkolenia i zaangażowania druhów, które obecnie nie gwarantują podtrzymania stałej gotowości operacyjnej jednostki.



+48 77 400 20 02
+48 77 400 20 00



kmsekret@kmpsp.opole.pl



ul. Głogowska 24
45-315 Opole



Plan na 2021 rok

W związku z wprowadzeniem obostrzeń związanych z przeciwdziałaniem COVID-19, od dnia 9 marca 2020 r. do odwołania zostały wstrzymane:

- udział funkcjonariuszy KM PSP w Opolu w zebraniach OSP,
- organizacja gminnych i powiatowych zawodów sportowo – pożarniczych.



+48 77 400 20 02
+48 77 400 20 00



kmsekret@kmpsp.opole.pl



ul. Głogowska 24
45-315 Opole



Czynności kontrolno – rozpoznawcze w 2020 r. na terenie gminy Tułowice

Sekcja kontrolno – rozpoznawcza w 2020 r. prowadziła przede wszystkim rozpoznawanie szeroko pojętych zagrożeń pożarowych i innych miejscowych zagrożeń oraz nadzór nad przestrzeganiem przepisów przeciwpożarowych w obiektach budowlanych, obszarach leśnych.

Opiniowano miejscowe plany zagospodarowania przestrzennego w zakresie ochrony przeciwpożarowej.



+48 77 400 20 02
+48 77 400 20 00



kmsekret@kmpsp.opole.pl



ul. Głogowska 24
45-315 Opole



Do najczęściej stwierdzanych nieprawidłowości z zakresu ochrony przeciwpożarowej w kontrolowanych obiektach na terenie działania KM PSP w Opolu należy zaliczyć:

- ⌚ niezapewnienie właściwych warunków ewakuacji (niewłaściwa obudowa i wystrój poziomych i pionowych dróg ewakuacyjnych, brak oddymiania lub zabezpieczenie przed zadymieniem klatek schodowych, niewłaściwy kierunek otwierania się drzwi ewakuacyjnych, przekroczenie dopuszczalnych długości dróg ewakuacyjnych),
- ⌚ niezapewnienie właściwych warunków instalacyjnych (brak okresowych badań, brak przeciwpożarowego wyłącznika prądu, niesprawność instalacji odgromowej, hydrantowej),
- ⌚ brak wyposażenia w sprzęt i urządzenia gaśnicze, przeciwpożarowego zaopatrzenia wodnego,
- ⌚ brak zapewnienia właściwego stanu hydrantów zewnętrznych.

W 2020 r. skontrolowano na terenie gminy Tułowice następujący obiekt:

1. budynek przy ul. Pocztovej 7
2. Nadleśnictwo Tułowice
3. PPHU Pakcer



+48 77 400 20 02
+48 77 400 20 00



kmsekret@kmpsp.opole.pl



ul. Głogowska 24
45-315 Opole



Charakterystyka stopnia zagrożenia gminy Tułowice w funkcji kryteriów zagrożeń:

Na terenie gminy Tułowice zdecydowanie przeważa luźny rodzaj zabudowy. Głównie występują zabudowania o konstrukcjach tradycyjnych murowanych, lokalnie stwierdzić można występowanie pojedynczych obiektów o konstrukcji palnej. Konstrukcja tych budynków wykonana jest z drewna, a pokrycie dachu wykonane zostało przy użyciu gontu, blachodachówki lub dachówki ceramicznej. Na terenie gminy nie występują jednak skupiska budynków o konstrukcji palnej.

Zabudowa na terenie gminy klasyfikowana jest do grupy budynków niskich. Zakłady występujące na terenie gminy nie są kwalifikowane do grupy zakładów dużego lub zwiększonego ryzyka wystąpienia poważnej awarii przemysłowej, nie stwierdzono również występowania zakładów stwarzających zagrożenie poza swoim terenem. Na terenie gminy brak jest obiektów wielkopowierzchniowych kategorii ZL przeznaczonych do organizacji imprez masowych.

W związku z powyższym – mając na uwadze kryteria zagrożeń takie jak: liczba mieszkańców gminy, rodzaj zabudowy, palność konstrukcji budynków, wysokość budynków kategoria zagrożenia ludzi i występowanie zakładów przemysłowych – stopień zagrożenia gminy określa się jako średni.



+48 77 400 20 02
+48 77 400 20 00



kmsekret@kmpsp.opole.pl



ul. Głogowska 24
45-315 Opole



Czynniki determinujące zagrożenie gminy:



Gazociągi

W granicach gminy Tułowice do transportu gazu ziemnego używane są rurociągi wysokiego ciśnienia o średnicy 300 mm.



Drogi

Ze względu na występowanie na terenie gminy Tułowice autostrady A4 bez węzłów komunikacyjnych.



+48 77 400 20 02
+48 77 400 20 00



kmsekret@kmpsp.opole.pl



ul. Głogowska 24
45-315 Opole



Transport materiałów niebezpiecznych

Przewóz materiałów niebezpiecznych przez teren gminy Tułowice odbywa się transportem drogowym. Trasami drogowymi największe ilości przewożonych materiałów niebezpiecznych stanowią materiały wybuchowe. Przewożone są one głównie autostradą A-4. Ilość przewiezionych materiałów wybuchowych przez opolski odcinek autostrady stanowiący teren działania KM PSP w Opolu szacuje się na 480 ton rocznie (dane zaczerpnięto ze zgłoszeń dokonywanych przez firmy przewożące materiały niebezpieczne w 2011 r. w związku z wejściem w życie ustawy o przewozie towarów niebezpiecznych z dnia 19.08.2011 r. (Dz. U. Nr 227, poz. 1367); brak jest informacji dot. przewozu towarów niebezpiecznych za rok 2020.

Na terenie gminy nie odnotowano zdarzeń (wypadków) związanych z przewozem materiałów niebezpiecznych w transporcie drogowym.



+48 77 400 20 02
+48 77 400 20 00



kmsekret@kmpsp.opole.pl



ul. Głogowska 24
45-315 Opole



Zagrożenie pożarowe lasów

Na terenie gminy Tułowice znajdują się obszary leśne należące do Nadleśnictwa Tułowice (pow. na terenie działania KM PSP Opole to 9419 ha), zakwalifikowanego do II kategorii zagrożenia pożarowego. Ponadto zagrożenie pożarowe potęgowane jest przez linię kolejową nr 329, która w znacznej mierze przebiega przez tereny leśne.



Zagrożenie powodziowe i utonięciem

Z uwagi na niewielką liczbę zbiorników i cieków wodnych na terenie gminy Tułowice występuje małe zagrożenie powodziowe oraz zagrożenie związane z utonięciem.



+48 77 400 20 02
+48 77 400 20 00



kmsekret@kmpsp.opole.pl



ul. Głogowska 24
45-315 Opole



Stopień zagrożenia gmin na terenie działania KM PSP w Opolu określono w oparciu o wytyczne Komendy Głównej Państwowej Straży Pożarnej i przedstawia się jak poniżej:

| Stopień zagrożenia | Skala zagrożenia | Oznaczenie kolorem |
|--------------------|------------------------|--------------------|
| Z _I | bardzo małe zagrożenie | |
| Z _{II} | małe zagrożenie | |
| Z _{III} | średnie zagrożenie | |
| Z _{IV} | duże zagrożenie | |
| Z _V | bardzo duże zagrożenie | |

| Lp. | Gminy | Kryteria (czynniki) zagrożenia | | | | | | | | | | | | | | |
|-----|----------------|--------------------------------|--------|-------|--------|--------|--------|-------|--------|--------|--------|--------|--------|--------|--------|-------|
| | | 1 | 2 | 3 | 4 | 5 | 6 | 7 | 8 | 9 | 10 | 11 | 12 | 13 | 14 | 15 |
| 1 | Chrzastowice | Green | Green | Blue | Green | Green | Green | Red | Yellow | Yellow | Yellow | Blue | Yellow | Green | Red | Green |
| 2 | Dąbrowa | Green | Green | Blue | Green | Green | Green | Red | Red | Orange | Orange | Yellow | Yellow | Blue | Orange | Green |
| 3 | Dobrzeń Wielki | Blue | Blue | Green | Blue | Blue | Blue | Red | Yellow | Yellow | Yellow | Yellow | Orange | Blue | Red | Green |
| 4 | Komprachcice | Blue | Blue | Green | Green | Blue | Orange | Red | Green | Blue | Yellow | Yellow | Blue | Green | Orange | Blue |
| 5 | Łubniany | Green | Green | Blue | Green | Green | Green | Red | Blue | Green | Yellow | Green | Blue | Green | Red | Green |
| 6 | Murów | Green | Green | Blue | Green | Green | Blue | Green | Green | Green | Green | Green | Green | Green | Red | Green |
| 7 | Niemodlin | Blue | Yellow | Blue | Yellow | Blue | Blue | Red | Orange | Green | Orange | Green | Blue | Blue | Orange | Green |
| 8 | Opole | Red | Orange | Green | Red | Orange | Orange | Red | Yellow | Orange | Yellow | Yellow | Orange | Yellow | Red | Green |
| 9 | Ozimek | Blue | Yellow | Green | Orange | Yellow | Yellow | Red | Yellow | Yellow | Yellow | Blue | Yellow | Blue | Red | Green |
| 10 | Popielów | Green | Green | Blue | Green | Green | Green | Green | Yellow | Yellow | Yellow | Yellow | Orange | Blue | Red | Green |
| 11 | Prószków | Blue | Yellow | Blue | Blue | Blue | Blue | Red | Orange | Blue | Orange | Green | Yellow | Blue | Orange | Green |
| 12 | Tarnów Opolski | Blue | Blue | Green | Blue | Blue | Blue | Red | Yellow | Orange | Yellow | Yellow | Yellow | Blue | Red | Blue |
| 13 | Tułowice | Green | Blue | Blue | Blue | Blue | Blue | Red | Orange | Blue | Orange | Blue | Blue | Blue | Orange | Green |
| 14 | Turawa | Blue | Blue | Blue | Blue | Blue | Green | Red | Yellow | Green | Yellow | Green | Orange | Red | Green | |





| Lp. | Kryterium (czynnik) zagrożenia | Liczba gmin, w których dane kryterium zostało przyporządkowane do danego stopnia zagrożenia | | | | |
|-----|---|---|-----------------|------------------|-----------------|----------------|
| | | Z _I | Z _{II} | Z _{III} | Z _{IV} | Z _V |
| 1 | 2 | 3 | 4 | 5 | 6 | 7 |
| 1 | Liczba mieszkańców gminy | 11 | 2 | 0 | 0 | 1 |
| 2 | Rodzaj zabudowy | 5 | 5 | 3 | 1 | 0 |
| 3 | Palność konstrukcji budynków | 5 | 9 | 0 | 0 | 0 |
| 4 | Wysokość budynków | 6 | 5 | 1 | 1 | 1 |
| 5 | Kategoria zagrożenia ludzi | 5 | 7 | 1 | 1 | 0 |
| 6 | Zakłady przemysłowe, w tym magazynowe oraz porty rzeczne i morskie | 5 | 6 | 1 | 2 | 0 |
| 7 | Rurociągi do transportu ropy naftowej i produktów naftowych oraz gazociągi | 1 | 0 | 0 | 0 | 13 |
| 8 | Drogi | 3 | 1 | 6 | 3 | 1 |
| 9 | Linie kolejowe | 4 | 3 | 4 | 3 | 0 |
| 10 | Transport drogowy materiałów niebezpiecznych | 1 | 0 | 9 | 4 | 0 |
| 11 | Transport kolejowy materiałów niebezpiecznych | 5 | 3 | 6 | 0 | 0 |
| 12 | Cieki wodne i budowle hydrotechniczne (zagrożenie powodziowe) | 1 | 4 | 5 | 4 | 0 |
| 13 | Cieki i zbiorniki wodne (zagrożenie utonięciami) | 4 | 8 | 1 | 1 | 0 |
| 14 | Zagrożenie pożarami lasów | 0 | 0 | 0 | 5 | 0 |
| 15 | Lotniska lub tereny operacyjne lotnisk (promień 9,3 km) oraz lądowiska dla śmigłowców | 12 | 2 | 0 | 0 | 0 |

Podsumowanie stopnia zagrożenia gminy:

Gmina Tułowice charakteryzuje się średnim współczynnikiem zagrożenia. Na jej terenie spośród wszystkich kryteriów zagrożenia na uwagę zasługuje wyłącznie występowanie obszarów leśnych zakwalifikowanych do II kategorii zagrożenia pożarowego, zagrożenie związane z transportem kolejowym substancji niebezpiecznych, występowaniem rurociągu wysokiego ciśnienia do transportu gazu ziemnego. Pozostałe kryteria klasyfikowane są głównie jako mały stopień zagrożenia. Analitycznie gmina ta została zaliczona do III stopnia zagrożenia.





Dziękuję za uwagę



+48 77 400 20 02
+48 77 400 20 00



kmsekret@kmpsp.opole.pl



ul. Głogowska 24
45-315 Opole