


STRATEGIA ROZWOJU GMINY TUŁOWICE NA LATA: 2022-2030



Podstawowe informacje o strategii rozwoju

Dokument pełni kluczową rolę jako **generalny plan postępowania władz lokalnych**, wyznaczający ramy dla pozostałych gminnych dokumentów i integrujący je w ramach spójnej polityki rozwoju. **Główne przesłanki** do opracowania dokumentu stanowiły:

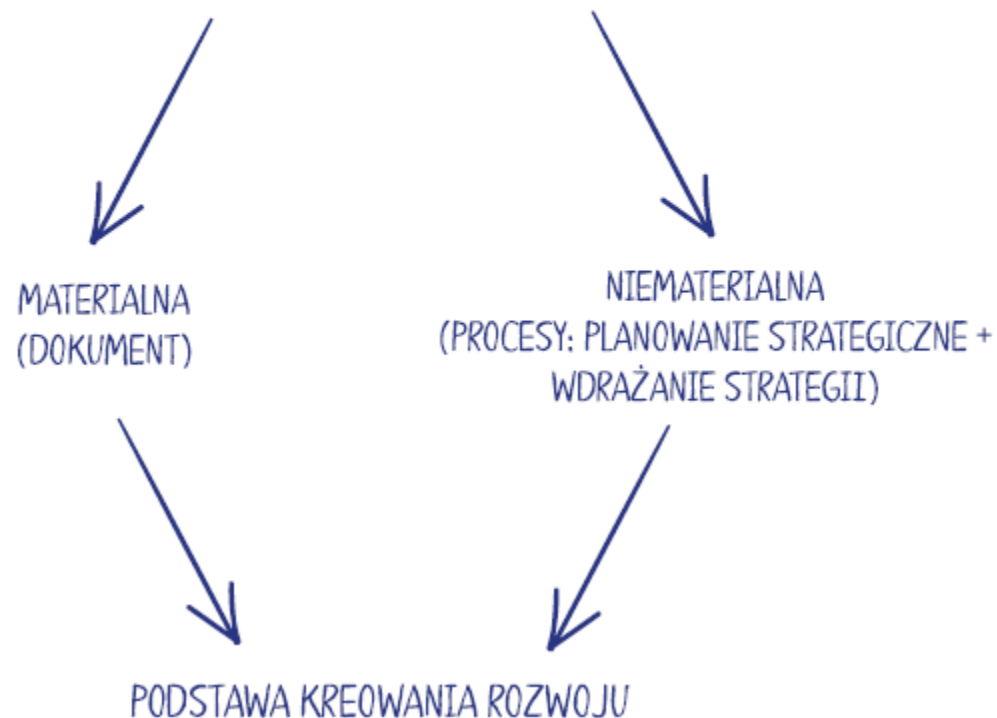
- Potrzeba aktualizacji założeń polityki rozwoju wobec **zmian (społecznych, gospodarczych, przestrzennych)** zachodzących w gminie i jej otoczeniu;
- Proces wdrażania **nowej perspektywy finansowej Unii Europejskiej** na lata 2021-2027 na szczeblu krajowym i regionalnym oraz powiązane z tym **zmiany prawne** (nowelizacja ustawy o prowadzeniu polityki rozwoju i innych ustaw) oraz **w dokumentach strategicznych** wyższego rzędu.

Projekt dokumentu został opracowany w wyniku przeprowadzenia pogłębionej diagnozy, której elementem były w szczególności **analizy statystyczne i badanie ankietowe**, oraz w toku **spotkań warsztatowych z udziałem interesariuszy lokalnych**.

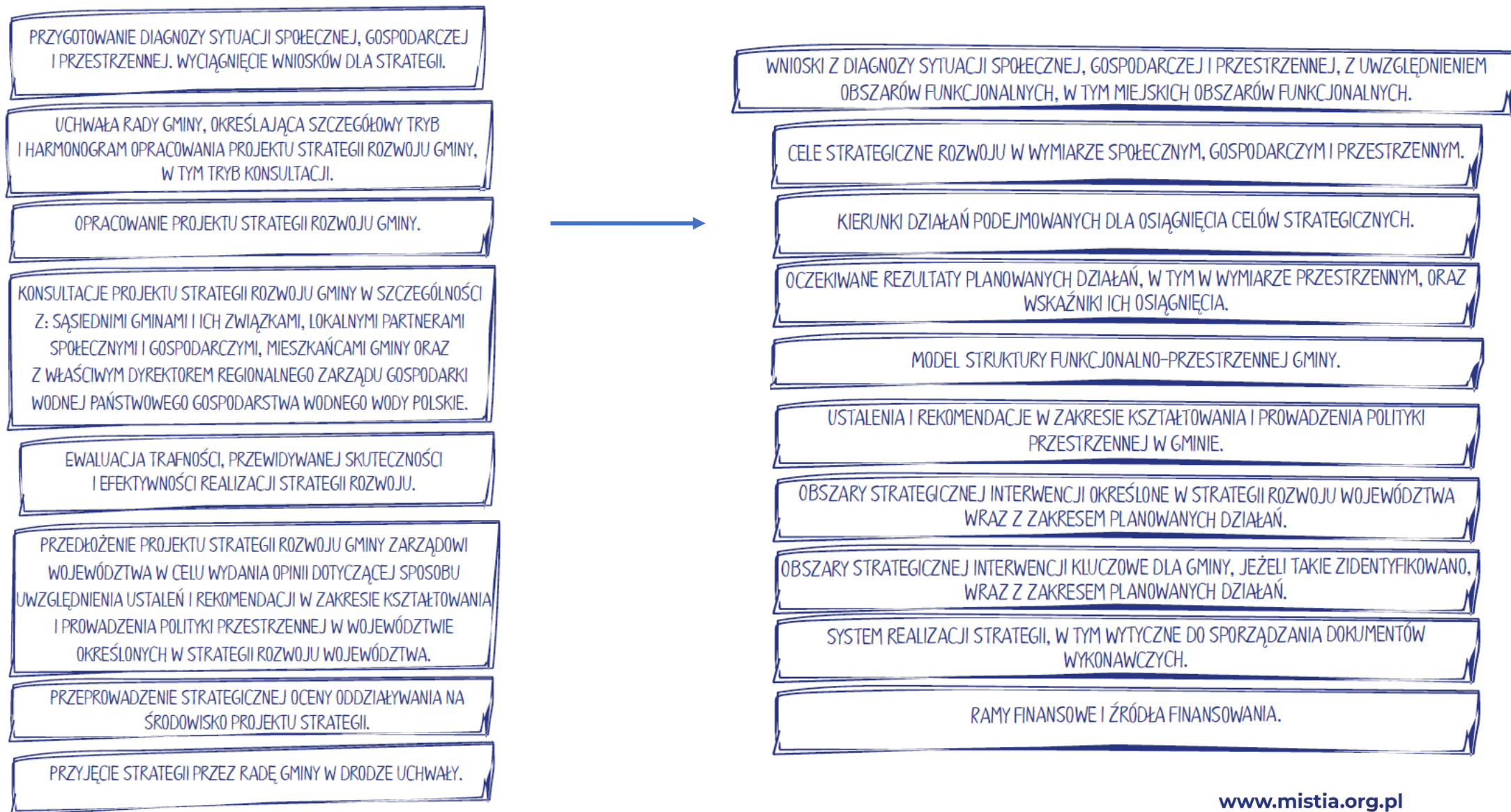
Strategia formułuje **wizję rozwoju**, a także stawia długo i krótkookresowe **cele do osiągnięcia przez całą wspólnotę lokalną**. Tym samym pełni trzy **podstawowe role**: kierunkowania i zabezpieczenia **ciągłości polityki rozwoju**, podstawy do **wnioskowania o dofinansowanie** na kluczowe działania rozwojowe, a także **aktywizująco-integrującą**.

STRATEGIA:

- KIERUNKUJĄCA ROZWÓJ GMINY I ZABEZPIECZAJĄCA JEGO CIĄGŁOŚĆ
- PODSTAWA DO WNIOSKOWANIA O FINANSOWANIE
- WYMIAR INTEGRACYJNY



Strategia rozwoju – nowe wytyczne proceduralne i merytoryczne



Strategia Rozwoju Gminy Tułowice na lata: 2022-2030



Tułowice, 2022 r.

Spis treści

Wprowadzenie	3
Wnioski z diagnozy społecznej, gospodarczej i przestrzennej gminy Tułowice	6
Wnioski z analizy statystycznej	6
Wnioski z sondażowego badania ankietowego wśród mieszkańców	25
Warsztaty i spotkania z interesariuszami lokalnymi	31
Analiza strategiczna (SWOT) gminy Tułowice	32
Wizja i misja rozwoju gminy Tułowice	37
Obszary, cele i kierunki działań <i>Strategii Rozwoju Gminy Tułowice na lata: 2022-2030</i> oraz oczekiwane efekty jej realizacji	38
KAPITAŁ LUDZKI I SPOŁECZNY	47
PRZESTRZEŃ I ŚRODOWISKO	64
GOSPODARKA LOKALNA I OFERTA CZASU WOLNEGO	76
Model struktury funkcjonalno-przestrzennej gminy Tułowice wraz z ustaleniami i rekomendacjami w zakresie kształtowania i prowadzenia polityki przestrzennej w gminie	86
Kwestie wodne a <i>Strategia Rozwoju Gminy Tułowice na lata: 2022-2030</i>	86
Model struktury funkcjonalno-przestrzennej gminy	93
Ustalenia i rekomendacje w zakresie kształtowania i prowadzenia polityki przestrzennej w gminie	98
Obszary strategicznej interwencji	103
Spójność <i>Strategii Rozwoju Gminy Tułowice na lata: 2022-2030</i> z wytycznymi i założeniami zawartymi w dokumentach wyższego rzędu	106
System realizacji <i>Strategii Rozwoju Gminy Tułowice na lata: 2022-2030</i>	109
System wdrażania	109
Wytyczne do sporządzania dokumentów wykonawczych	113
Monitoring, ewaluacja i aktualizacja dokumentu	118
Uprzednia ewaluacja trafności, przewidywanej skuteczności i efektywności realizacji strategii	122
Ramy finansowe i potencjalne źródła finansowania <i>Strategii Rozwoju Gminy Tułowice na lata: 2022-2030</i>	124
Ramy finansowe	124
Potencjalne źródła finansowania	127

Wizja rozwoju

Gmina Tułowice w 2030 roku jest gminą przyjazną i atrakcyjną do życia, pracy, rozwoju oraz wypoczynku i rekreacji, w pełni wykorzystującą swój potencjał wynikający z położenia, dostępności komunikacyjnej, walorów krajobrazowo-przyrodniczych oraz bogactwa kultury i tradycji.

Gmina Tułowice czerpie benefity z działań i inwestycji wykonanych na przestrzeni ostatnich lat, w tym w ramach współpracy gmin tworzących **Stowarzyszenie Aglomeracja Opolska oraz innych partnerstw lokalnych i ponadlokalnych**. Rozwija się gospodarka lokalna, szczególnie w ramach **skoncentrowanych i zorganizowanych stref aktywności gospodarczej i inwestycyjnej**, którą coraz silniej cechuje **nowoczesność, innowacyjność oraz ponadlokalny wymiar działalności** firm. Przedsiębiorczość mieszkańców owocuje nowymi **mikro, małymi i średnimi działalnościami** gospodarczymi. Ważna jest też **działalność usługowa, na czele z szeroko pojętą ofertą kulturalną, rozrywkową, rekreacyjną i wypoczynkową**, wykorzystującą specjalizacje oraz **walory krajobrazowo-przyrodnicze i historyczno-kulturowe gminy**. Gmina Tułowice słynie swoimi **tradycjami ceramicznymi**, a także **lasami i stawami**. Rozwijane, promowane i animowane są nowe **szlaki turystyczne**, rowerowe i kulturowe. Powstają nowe atrakcyjne i funkcjonalne **przestrzenie publiczne**, służące mieszkańcom oraz turystom i gościom, przede wszystkim w ramach postępujących **procesów rewitalizacyjnych**. Gmina konsekwentnie stawia na **rozwój zrównoważony**, na inwestycje zarówno w **infrastrukturę (gospodarczą, drogową, techniczną, społeczną)**, jak i w **ludzi, dbając o przestrzeń i unikatowe zasoby lokalne**, stanowiące podstawę jakości życia i oferty czasu wolnego. Realizowane są założenia planu **gospodarki niskoemisyjnej** i rozwoju **sieci wodno-kanalizacyjnej**, inwestycje w **OZE**, projekty nastawione **ochronę przyrody i różnorodności biologicznej**, a także przedsięwzięcia wzmacniające **ekologiczny i zintegrowany system transportowy**. Wciąż doskonała jest dostępność i jakość pozostałych **usług publicznych** świadczonych przez samorząd. Są one adaptowane do zmieniających się potrzeb i struktury społeczności lokalnej. **Nowoczesne zarządzanie publiczne** służy wzrostowi gospodarczemu, **włączeniu i aktywizacji** społecznej oraz stanowi środowiska. Rozwija się **współpraca w wymiarze lokalnym, krajowym i międzynarodowym**, dostarczając dodatkowych impulsów dla rozwoju całej **wspólnoty lokalnej**. Jest ona jednocześnie silnie zintegrowana i otwarta, zaangażowana w realizację wyznaczonych celów i gotowa na nowe wyzwania.

Schemat celów

KAPITAŁ LUDZKI I SPOŁECZNY	PRZESTRZEŃ I ŚRODOWISKO	GOSPODARKA LOKALNA I OFERTA CZASU WOLNEGO
<p><i>Cel strategiczny 1.</i> Dogodne warunki życia oraz wysoka jakość usług publicznych, wzmacniających kapitał ludzki i społeczny.</p>	<p><i>Cel strategiczny 2.</i> Środowisko i przestrzeń do życia i rozwoju.</p>	<p><i>Cel strategiczny 3.</i> Konkurencyjna i innowacyjna gospodarka gminy, bazująca na tradycjach i zasobach lokalnych oraz silnych sieciach współpracy.</p>
<p>Cel operacyjny 1.1. Doskonalenie jakości edukacji oraz dostosowanie oferty do potrzeb społecznych i wyzwań rozwojowych gminy.</p> <p>Cel operacyjny 1.2. Polepszenie dostępności i jakości służby zdrowia oraz opieki społecznej.</p> <p>Cel operacyjny 1.3. Pielegnowanie kultury i dziedzictwa budujących tożsamość i przewagę konkurencyjną gminy.</p> <p>Cel operacyjny 1.4. Zapewnienie wysokiego poziomu bezpieczeństwa publicznego.</p> <p>Cel operacyjny 1.5. Nowoczesne zarządzanie publiczne, służące wzrostowi oraz włączeniu społecznemu i gospodarczemu.</p>	<p>Cel operacyjny 2.1. Rozwój infrastruktury technicznej i odpowiedzialne gospodarowanie wodą.</p> <p>Cel operacyjny 2.2. Troska o stan środowiska naturalnego i działania na rzecz adaptacji do zmian klimatu.</p> <p>Cel operacyjny 2.3. Funkcjonalne zarządzanie przestrzenią i ochrona krajobrazu</p> <p>Cel operacyjny 2.4. Rozwój ekologicznego i zintegrowanego systemu transportowego, wspierającego rozwój społeczny i gospodarczy.</p>	<p>Cel operacyjny 3.1. Wzmocnienie potencjału gospodarczego gminy.</p> <p>Cel operacyjny 3.2. Rozwój lokalnej przedsiębiorczości i kreatywności oraz aktywizacja zawodowa mieszkańców.</p> <p>Cel operacyjny 3.3. Rozwój i promocja oferty czasu wolnego, opartej na lokalnych zasobach środowiskowych i kulturowych.</p>

OBSZAR STRATEGICZNY 1. KAPITAŁ LUDZKI I SPOŁECZNY

• Cel operacyjny 1.1. Doskonalenie jakości edukacji oraz dostosowanie oferty do potrzeb społecznych i wyzwań rozwojowych gminy.

- Rozwijanie oferty edukacyjnej i opiekuńczej w zakresie wychowania i edukacji przedszkolnej oraz opieki żłobkowej, w tym we współpracy z sektorem prywatnym.
- Rozbudowa i modernizacja bazy wychowawczo-oświatowej, w tym dostosowanie do wymogów społecznych i środowiskowych, wyposażenie i doposażenie w sprzęt, w tym w IT, niezbędne oprogramowanie i pomoce dydaktyczne, zagospodarowanie otoczenia pod kątem wszechstronnego rozwoju fizycznego i psychospołecznego dzieci i młodzieży.
- Tworzenie bogatej i różnorodnej oferty zajęć edukacyjnych i ruchowych, w tym zajęć dodatkowych, dostosowanej do potrzeb i możliwości ucznia, w tym wprowadzanie nowoczesnych metod nauczania, kształtowanie kompetencji kluczowych, proinnowacyjnych oraz zintegrowanych z wymaganiami rynku pracy i gospodarki subregionalnej.
- Rozwój współpracy jednostek oświatowych z otoczeniem, w tym z zagranicą (np. z instytucjami kultury, organizacjami pozarządowymi, przedsiębiorcami, uczelniami wyższymi, wymiany młodzieży i nauczycieli w ramach Erasmus+).
- Motywowanie oraz doskonalenie kompetencji kadr placówek wychowawczych i oświatowych.
- Programy wspierające dzieci i uczniów w okresie po pandemii – profilaktyka nowych uzależnień, aktywizacja ruchowa, wsparcie psychologiczne itp. (m.in. zatrudnianie specjalistów, działalność zespół ds. pomocy psychologiczno-pedagogicznej).
- Rozwój i profesjonalizacja doradztwa edukacyjnego i zawodowego, w tym specjalistycznego adresowanego do młodych ludzi rozpoczynających nowy etap nauki lub wchodzących na rynek pracy.
- Wspieranie kształcenia ustawicznego oraz zdobywania nowych kwalifikacji przez mieszkańców gminy.

OBSZAR STRATEGICZNY 1. KAPITAŁ LUDZKI I SPOŁECZNY

- **Cel operacyjny 1.2. Podniesienie jakości i dostępności usług społecznych i zdrowotnych.**
 - Prowadzenie działań z zakresu edukacji zdrowotnej dla różnych grup mieszkańców oraz inicjowanie kampanii profilaktycznych.
 - Poprawa infrastruktury ochrony zdrowia oraz zwiększanie dostępności do nowoczesnych usług medycznych.
 - Edukacja, wsparcie i promocja rodziny, w tym przygotowanie do rodzicielstwa oraz działania wspomagające codzienne funkcjonowanie rodzin i ich naturalny rozwój, ze szczególną dbałością o dobro dzieci i młodzieży.
 - Efektywne przeciwdziałanie i zwalczanie kryzysów w rodzinie, w tym m.in. przeciwdziałanie alkoholizmowi, narkomanii i innym uzależnieniom oraz wsparcie osób i rodzin z problemami, przeciwdziałanie i zwalczanie przemocy w rodzinie oraz ochrona osób doświadczających przemocy, przeciwdziałanie bezrobociu i ubóstwu.
 - Kompleksowe wsparcie osób starszych i z niepełnosprawnościami oraz ich bliskich i opiekunów, prowadzenie działań służących aktywizacji i integracji (tworzenie i wspieranie dedykowanych placówek, poradnictwo, praca socjalna, usługi asystenckie i opiekuńcze, wsparcie finansowe, materialne i sprzętowe, pomoc odciążeniowa i wytchnieniowa, rozwój działalności kół i klubów seniora, budowanie więzi międzypokoleniowych i wsparcie dialogu międzypokoleniowego itp.).
 - Rozwój gminnego zasobu mieszkaniowego i mieszkalnictwa społecznego oraz wsparcie dla powstawania nowych atrakcyjnych inwestycji mieszkaniowych, m.in. budowa budynku mieszkalnego dla osób starszych i z niepełnosprawnościami.
 - Wsparcie procesu deinstytucjonalizacji pomocy społecznej, w tym współpraca z sektorem pozarządowym i prywatnym.
 - Wieloaspektowe działania ukierunkowane na przeciwdziałanie i minimalizowanie społecznych i zdrowotnych skutków pandemii COVID-19, w tym promocja i wsparcie zdrowia fizycznego, psychicznego i psychospołecznego.

OBSZAR STRATEGICZNY 1. KAPITAŁ LUDZKI I SPOŁECZNY

- **Cel operacyjny 1.3. Pielęgnowanie kultury i dziedzictwa budujących tożsamość i przewagę konkurencyjną gminy.**
 - Rozbudowa i modernizacja bazy kulturalnej, w tym dostosowanie do wymogów społecznych i środowiskowych, wyposażenie i doposażenie w sprzęt, w tym w IT i niezbędne oprogramowanie, m.in.: budowa świetlicy wiejskiej w Szydłowie, modernizacja Gminnej Biblioteki Publicznej w Tułowicach, remont świetlicy w Skarbiszowicach.
 - Zwiększanie atrakcyjności i różnorodności oferty kulturalnej, m.in. wprowadzanie nowych zajęć i warsztatów, wydarzeń, propozycji wspólnych (sieciowanie), cyfryzacja instytucji i oferty, współpraca z lokalnymi zespołami, twórcami, artystami i rzemieślnikami.
 - Pielęgnowanie wielokulturowego dziedzictwa oraz budowanie klimatu dla integracji międzykulturowej, tolerancji i otwartości wobec różnych postaw, poglądów, osób, w tym migrantów, włączanie ich w życie społeczno-gospodarcze, m.in. poprzez kultywowanie tradycji (np. pisanie pisanek techniką batikową na Śląsku Opolskim, dekorowanie porcelany, wykonywanie palm wielkanocnych), realizację projektów, wydarzeń i konkursów bazujących na lokalnej spuściźnie kulturowej, kontynuację wsparcia dla grup i zespołów, a także lokalnych twórców i rzemieślników, badanie i dokumentowanie dziedzictwa, digitalizację i udostępnianie cyfrowych zasobów dziedzictwa kulturowego, tworzenie wydawnictw, wzmacnianie edukacji kulturalnej, współpracę środowiska oświatowego i kulturalnego.
 - Rozwój i promocja muzeum ceramiki oraz powiązanej oferty oraz tematyczna współpraca krajowa i międzynarodowa.
 - Działania na rzecz zachowania i przystosowania obiektów zabytkowych i historycznych do nowych funkcji użytkowych, w szczególności służących gospodarce, turystyce, kulturze, edukacji.
 - Dbanie o miejsca związane z historią lokalną i pamięcią historyczną, np. groby rodziny Schlegelmilchów, Krzyż Przesiedleńców.

OBSZAR STRATEGICZNY 1. KAPITAŁ LUDZKI I SPOŁECZNY

- **Cel operacyjny 1.4. Zapewnienie wysokiego poziomu bezpieczeństwa publicznego.**
 - Podnoszenie potencjału służb odpowiedzialnych za bezpieczeństwo, porządek publiczny i ratownictwo, w tym w zakresie rozwoju i modernizacji infrastruktury oraz wyposażenia, doskonalenia zawodowego, integracji systemów i współpracy z innymi podmiotami.
 - Rozwój informacji i edukacji, która kształtuje właściwe postawy i nawyki, a także uczy, jak unikać niebezpieczeństw w życiu codziennym poprzez świadome ograniczanie możliwości ich występowania (m.in. bezpieczeństwo w ruchu drogowym, udzielanie pierwszej pomocy, cyberbezpieczeństwo, bezpieczeństwo sanitarno-epidemiologiczne).
 - Działania z zakresu zapobiegania katastrofom i klęskom żywiołowym oraz minimalizowanie ich skutków - rozwój infrastruktury zapewniającej bezpieczeństwo i służącej zarządzaniu kryzysowemu, rozwój systemów IT w zakresie informowania o zagrożeniach i zarządzania bezpieczeństwem, rozwój współpracy służb odpowiedzialnych za bezpieczeństwo, porządek publiczny i ratownictwo.

OBSZAR STRATEGICZNY 1. KAPITAŁ LUDZKI I SPOŁECZNY

- **Cel operacyjny 1.5. Nowoczesne zarządzanie publiczne, służące wzrostowi oraz włączeniu społecznemu i gospodarstwu.**
 - Podnoszenie kompetencji i wzrost motywacji kadr samorządowych – urzędu oraz jednostek organizacyjnych.
 - Rozwój oraz doposażenie i cyfryzacja bazy administracyjnej, dostosowanie do wymogów społecznych i środowiskowych.
 - Zielona administracja lokalna - wdrażanie inicjatyw i rozwiązań proekologicznych w administracji lokalnej, ciągłe podnoszenie świadomości ekologicznej pracowników oraz klientów urzędu, bardziej racjonalna gospodarka surowcami, energią, wodą i odpadami.
 - Dostosowanie administracji lokalnej do wymogów ustawy o dostępności (architektonicznej, cyfrowej, informacyjno-komunikacyjnej).
 - Działania służące rozwojowi nowych usług świadczonych w całości lub częściowo przez Internet, a także wzrostowi różnorodności, dostępności i jakości e-usług, a także cyberbezpieczeństwu.
 - Wsparcie lokalowe, merytoryczne, organizacyjne, finansowe i prawno-księgowe organizacji pozarządowych oraz innych form inicjatyw społecznych.
- Integracja i aktywizacja społeczna, doskonalenie systemu komunikacji i dialogu z mieszkańcami oraz zwiększanie partycypacji mieszkańców w zarządzaniu gminą i działaniach na rzecz swoich środowisk lokalnych – m.in. tradycyjne i elektroniczne kanały komunikacji, otwarte konkursy ofert, konsultacje społeczne, promocja i wsparcie wolontariatu, rozwój form współdziałania mieszkańców w ustalaniu wydatków budżetu gminy.
- Rozwój współpracy terytorialnej w wymiarze krajowym, w szczególności z gminami sąsiedzkimi, oraz w wymiarze międzynarodowym.
- Współpraca w ramach Stowarzyszenia Aglomeracja Opolska.
- Budowanie marki gminy Tułowice opartej na jej tożsamości, łączącej tradycje i innowacje, z uwzględnieniem aktualnych trendów i rozwiązań w komunikacji marketingowej (smart city, slow city).
- Działania zachęcające mieszkańców do odprowadzania podatków dochodowych na terenie gminy – akcje informacyjne i promocyjne, prezentacja korzyści dla wspólnoty lokalnej.

OBSZAR STRATEGICZNY 2. PRZESTRZEŃ I ŚRODOWISKO

- **Cel operacyjny 2.1. Rozwój infrastruktury technicznej i odpowiedzialne gospodarowanie wodą.**
 - Modernizacja i rozwój systemu kanalizacyjnego i oczyszczania ścieków zgodnie z potrzebami oraz wsparcie alternatywnych, ekologicznych form kanalizacji sanitarnej, w przypadkach gdy brak jest racjonalnych możliwości rozwoju sieci (np. przydomowe oczyszczalnie ścieków), m.in.:
 - modernizacja oczyszczalni ścieków w Tułowicach,
 - rozbudowa sieci kanalizacyjnych i wodociągowych na nowych terenach budowlanych.
 - Modernizacja i rozwój systemu zaopatrzenia w wodę zgodnie z potrzebami oraz optymalizacja zużycia wody.
 - Działania z zakresu zwiększania retencji, w tym publicznej, prywatnej i naturalnej, m.in. budowa zbiorników retencyjnych w Szydłowie.
 - Budowa farmy fotowoltaicznej w celu zasilania obiektów Stacji Uzdatniania Wody i Oczyszczalni Ścieków w Tułowicach.
 - Wsparcie dla rozwoju infrastruktury sieci gazowej.
 - Prowadzenie gospodarki melioracyjnej i odwodnieniowej.

OBSZAR STRATEGICZNY 2. PRZESTRZEŃ I ŚRODOWISKO

- **Cel operacyjny 2.2. Troska o stan środowiska naturalnego i działania na rzecz adaptacji do zmian klimatu.**
 - Realizacja programów antysmogowych i ochrony powietrza oraz upowszechniania i wykorzystania energetyki odnawialnej, m.in. ekodoradztwo i wsparcie indywidualnych inwestycji w zakresie:
 - wymiany nieekologicznych źródeł ciepła,
 - instalacji odnawialnych źródeł energii przez prosumentów,
 - termomodernizacji budynków.
 - Kompleksowa modernizacja energetyczna budynków użyteczności publicznej (termomodernizacja, wymiana źródeł grzewczych, instalacja odnawialnych źródeł energii).
 - Modernizacja i rozbudowa oświetlenia ulicznego na terenie gminy.
 - Edukacja ekologiczna oraz kształtowanie postaw i wzorów zachowań, przede wszystkim młodego pokolenia, we współpracy z partnerami publicznymi oraz organizacjami pozarządowymi.
 - Doskonalenie systemu gospodarki odpadami w kierunku zmniejszenia ilości produkowanych odpadów, większej segregacji i recyklingu (docelowo w stronę gospodarki o obiegu zamkniętym).
 - Wieloaspektowe działania na rzecz ochrony przyrody i różnorodności biologicznej.
 - Prowadzenie oprysków przeciwko muchówkom na terenie masowego występowania oraz zwalczanie komarów z wykorzystaniem naturalnych sposobów (np. wykorzystanie ptaków).

OBSZAR STRATEGICZNY 2. PRZESTRZEŃ I ŚRODOWISKO

- **Cel operacyjny 2.3. Funkcjonalne zarządzanie przestrzenią i ochrona krajobrazu.**
 - Aktualizowanie dokumentów planistycznych zgodnie z potrzebami społecznymi, gospodarczymi i środowiskowymi oraz wymogami prawnymi.
 - Kształtowanie ładu przestrzennego oraz zachowanie szczególnej dbałości o estetykę przestrzeni publicznych, krajobrazu oraz obiektów usług publicznych i terenów aktywności gospodarczej wraz otoczeniem, w tym m.in. działania uświadamiające i mobilizujące mieszkańców do dbałości o własne gospodarstwa i najbliższe otoczenie, uporządkowanie nośników informacji wizualnej na terenie gminy.
 - Tworzenie i rozwijanie przyjaznych, atrakcyjnych i funkcjonalnych przestrzeni publicznych, które będą pobudzały do działania, interakcji i integracji oraz będą budowały lokalny patriotyzm.
 - Prowadzenie zintegrowanych działań rewitalizacyjnych i z zakresu odnowy miejscowości, w szczególności rewitalizacja centrum Tułowic.
 - Zagospodarowanie terenów użyteczności publicznej na terenie całej gminy, np.
 - zagospodarowanie wiaty przy Tułowickim Ośrodku Kultury – ławki, miejsce na grill, stoły itp.
 - doposażenie placów zabaw w nowe atrakcje dla dzieci.

OBSZAR STRATEGICZNY 2. PRZESTRZEŃ I ŚRODOWISKO

- **Cel operacyjny 2.4. Rozwój ekologicznego i zintegrowanego systemu transportowego, wspierającego rozwój społeczny i gospodarczy.**

- Lobbowanie i wsparcie zewnętrznych inwestycji drogowych i kolejowych zwiększających dostępność komunikacyjną gminy i subregionu oraz poprawiających jakość usług transportowych.
- Współpraca z innymi właścicielami i zarządcami infrastruktury (m.in. województwo, powiat) w zakresie budowy, modernizacji i przebudowy dróg, chodników i powiązanej infrastruktury na terenie gminy, w tym budowa obwodnicy.
- Budowa, modernizacja i przebudowa dróg gminnych oraz chodników we wszystkich miejscowościach w gminie.
- Współdziałanie z innymi organizatorami i zarządcami transportu, w tym z samorządami tworzącymi Stowarzyszenie Aglomeracja Opolska oraz przewoźnikami publicznymi i prywatnymi, w celu podniesienia jakości i dostępności usług przewozowych, przyjaznych dla środowiska, dostosowanych do potrzeb społecznych i zawodowych mieszkańców oraz potrzeb gości i turystów odwiedzających gminę, a także w zakresie integracji różnych form transportu, m.in. centrum przesiadkowe w Szydłowie.
- Tworzenie miejsc parkingowych, w szczególności przy budynkach i miejscach użyteczności publicznej oraz atrakcjach turystycznych.
- Poprawa bezpieczeństwa w ruchu drogowym, w tym we współpracy z innymi właścicielami i zarządcami infrastruktury - inwestycje, monitoring, oświetlenie, przejścia dla pieszych itp.
- Wsparcie inwestycji infrastrukturalnych służących wzrostowi możliwości wykorzystania Internetu na terenie gminy, zapewniających szybką transmisję danych, bezprzerwowo dostęp stacjonarny i mobilny do Internetu, a także bezpieczeństwo w sieci.

OBSZAR STRATEGICZNY 3. GOSPODARKA LOKALNA I OFERTA CZASU WOLNEGO

- **Cel operacyjny 3.1. Wzmocnienie potencjału gospodarczego gminy.**
 - Rozwój Strefy Aktywności Gospodarczej w Tułowicach (m.in. zakup terenów inwestycyjnych), w tym w kierunku dywersyfikacji struktury wielkościowej i branżowej firm, przy zachowaniu lokalnych specjalizacji, a także w stronę działalności innowacyjnej.
 - Tworzenie oferty inwestycyjnej gminy i jej promocja wśród potencjalnych inwestorów, podnoszenie standardów obsługi.
 - Inicjowanie i wspieranie działań na rzecz integracji lokalnego środowiska gospodarczego oraz rozwijania sieci współpracy biznesowej i biznesowo-naukowej.
 - Wsparcie przedsiębiorców, w tym firm rodzinnych, w rozwoju działalności, poszerzaniu rynków zbytu produktów i świadczenia usług również na skalę międzynarodową.
 - Wspieranie przedsięwzięć innowacyjnych.

OBSZAR STRATEGICZNY 3. GOSPODARKA LOKALNA I OFERTA CZASU WOLNEGO

- **Cel operacyjny 3.2. Rozwój lokalnej przedsiębiorczości i kreatywności oraz aktywizacja zawodowa mieszkańców.**

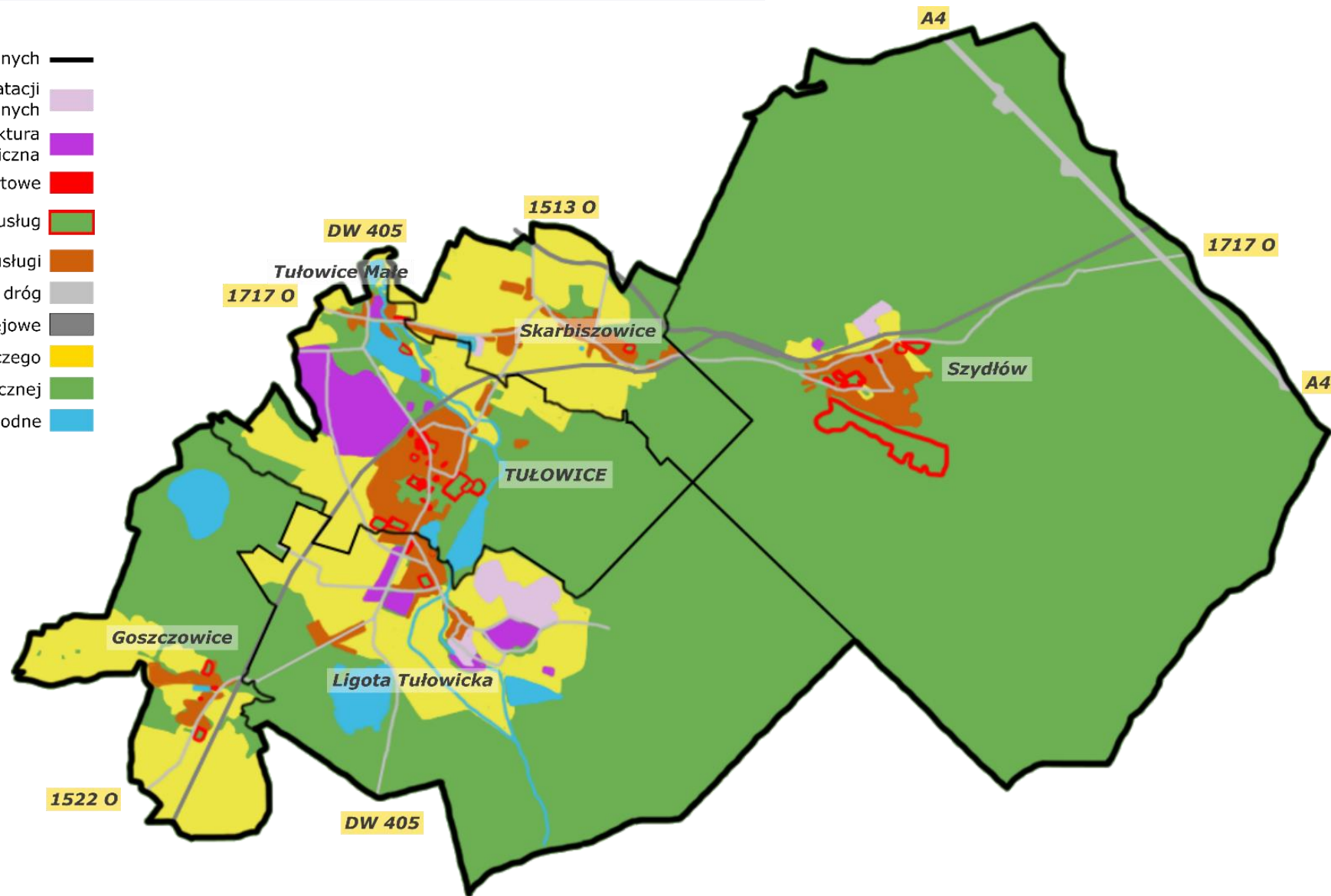
- Współpraca z Instytucjami Otoczenia Biznesu, Ośrodkami Doradztwa Rolniczego i instytucjami publicznymi w zakresie poszerzania oferty szkoleń, fachowego doradztwa i informacji na temat możliwości pozyskiwania środków zewnętrznych na rozpoczęcie lub rozwój własnej działalności gospodarczej, rolniczej itp. (głównie nowa perspektywa finansowa UE 2021-2027).
- Współpraca z urzędem pracy i lokalnymi pracodawcami na rzecz uzyskania dobrej jakości zatrudnienia, w tym aktywizacja zawodowa i działania zwiększające szanse na rynku pracy osób wymagających wsparcia, jak: seniorzy, bierni zawodowo, kobiety, reemigranci, cudzoziemcy, osoby z niepełnosprawnościami, opiekunowie osób wymagających wsparcia w codziennym funkcjonowaniu, osoby dotknięte skutkami pandemii COVID-19, wsparcie na rzecz podniesienia / zmiany kwalifikacji lub zatrudnienia na dające lepsze perspektywy rozwoju zawodowego, a także na rzecz zróżnicowania gospodarki lokalnej, powstawania mikroprzedsiębiorstw i nowych miejsc pracy.
- Wsparcie rozwoju rolnictwa ekologicznego, agroturystyki, bazy noclegowej oraz gastronomicznej, produktów lokalnych wraz ze wsparciem marketingu i sprzedaży bezpośredniej.
- Wsparcie dla rozwoju komercyjnych usług dedykowanych osobom starszym.
- Wsparcie i promocja ekonomii społecznej.

OBSZAR STRATEGICZNY 3. GOSPODARKA LOKALNA I OFERTA CZASU WOLNEGO

- **Cel operacyjny 3.3. Rozwój i promocja oferty czasu wolnego, opartej na lokalnych zasobach środowiskowych i kulturowych.**
 - Wsparcie dla rozwoju i modernizacji infrastruktury turystycznej i okołoturystycznej na terenie gminy.
 - Budowa małej architektury i uporządkowanie terenów zielonych, np. restauracja parku miejskiego obok Rodzinnych Ogrodów Działkowych przy willi Arnolda Schlegelmilcha – na urządzony teren zielony i rekreacyjny.
 - Kontynuacja rekreacyjno-turystycznego zagospodarowania zbiorników i cieków wodnych na terenie gminy i działania animacyjno-aktywizujące, w tym we współpracy z sektorem prywatnym i Nadleśnictwem Tułowice (np. strefy rekreacyjno-wypoczynkowe, boiska, plaże, mała infrastruktura, ciągi pieszo-rowerowe, drobna gastronomia).
 - Rozwój szlaków rekreacyjno-turystycznych na terenie gminy, w szczególności kompleksowe rozwijanie sieci ścieżek rowerowych, z uwzględnieniem największych atrakcji na terenie gminy, zintegrowanie z zewnętrznymi sieciami i atrakcjami.
 - Identyfikacja, rozwój już istniejących i kreowanie nowych atrakcji i produktów rekreacyjno-turystycznych, wspieranie działań integrujących produkty adresowane do konkretnych grup docelowych, we współpracy partnerów sektora publicznego, prywatnego i społecznego.
 - Transformacja ekologiczna obiektów i usług turystycznych wraz z certyfikacją.
 - Organizacja i promocja imprez kulturalno-rozrywkowych o ponadlokalnym charakterze.
 - Budowa, modernizacja i poprawa dostępności infrastruktury rekreacyjnej i sportowej, m.in. budowa skateparku w Tułowicach.
 - Przygotowanie odpowiedniej oferty sportowo-rekreacyjnej – atrakcyjnej, zróżnicowanej tematycznie i dostępnej dla różnych grup społecznych, w tym poprzez współpracę z klubami i organizacjami sportowymi.
 - Organizacja i współorganizacja imprez sportowych i rekreacyjnych o różnym zasięgu i charakterze (współzawodnictwo - zawody, turnieje, ligi szkolne itp., ale i imprezy rodzinne i integracyjne).









Model struktury funkcjonalno-przestrzennej gminy - 1. Funkcje terenów w gminie

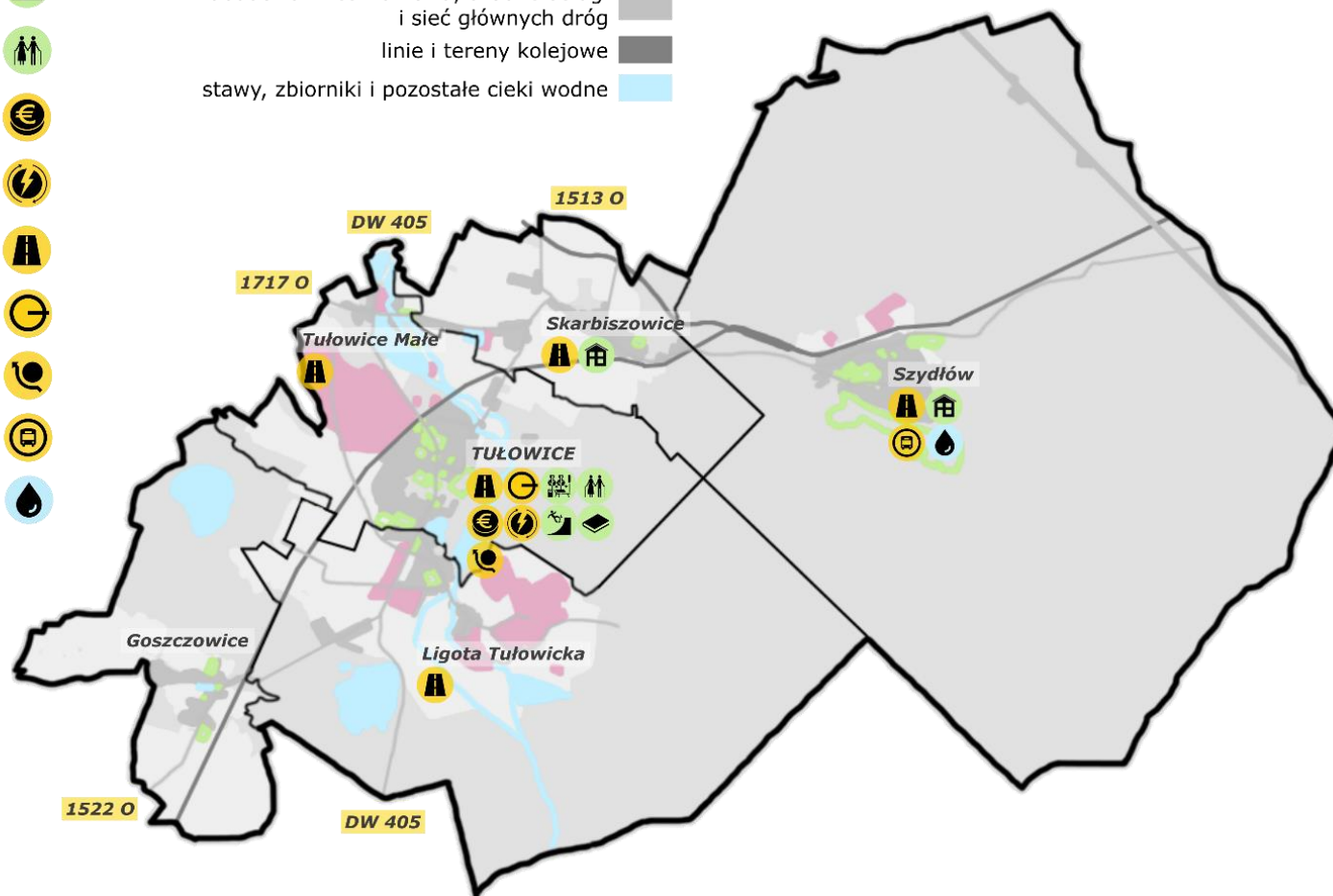
- granice gminy i jej obrębów ewidencyjnych ———
- tereny powierzchniowej eksploatacji surowców mineralnych
- tereny produkcyjne i infrastruktura techniczna
- tereny usługowe i sportowe
- tereny zieleni z funkcją usług
- zabudowa mieszkaniowa i drobne usługi
- sieć głównych dróg
- linie i tereny kolejowe
- obszary użytkowania rolniczego
- lasy, tereny dolesień i zieleni publicznej
- stawy, zbiorniki i pozostałe ciekły wodne



Model struktury funkcjonalno-przestrzennej gminy - 2. Rozmieszczenie planowanych inwestycji i planowane zmiany w przestrzeni gminy

- Modernizacja Gminnej Biblioteki Publicznej 
- rewitalizacja centrum Tułowic 
- budowa/remont świetlicy wiejskiej 
- budowa skateparku 
- budowa budynku mieszkalnego dla osób starszych i z niepełnosprawnościami 
- zakup terenów inwestycyjnych 
- budowa farmy fotowoltaicznej 
- budowa i modernizacja dróg gminnych 
- modernizacja oczyszczalni ścieków 
- budowa obwodnicy Tułowic 
- budowa węzła przesiadkowego w Szydłowie 
- budowa zbiorników retencyjnych 
- rozbudowa sieci wodno-kanalizacyjnej (na nowych terenach budowlanych w całej gminie) 
- modernizacja/installacja energooszczędnego oświetlenia ulicznego (w całej gminie) 
- zagospodarowanie terenów użyteczności publicznej (na terenie całej gminy) 

- granice gminy i jej obrębów ewidencyjnych 
- tereny produkcyjne, eksploatacji surowców i infrastruktura techniczna 
- tereny usługowe, sportowe i tereny zieleni z funkcją usług 
- obszary użytkowania rolniczego 
- las, tereny dolesień i zieleni publicznej 
- zabudowa mieszkaniowa, drobne usługi i sieć głównych dróg 
- linie i tereny kolejowe 
- stawy, zbiorniki i pozostałe ciek wodne 



Strategia – zrealizowana procedura

KONSULTACJE PROJEKTU STRATEGII ROZWOJU GMINY W SZCZEGÓLNOŚCI
Z: SĄSIEDNIMI GMINAMI I ICH ZWIĄZKAMI, LOKALNYMI PARTNERAMI
SPOŁECZNYMI I GOSPODARCZYMI, MIESZKAŃCAMI GMINY ORAZ
Z WŁAŚCIWYM DYREKTOREM REGIONALNEGO ZARZĄDU GOSPODARKI
WODNEJ PAŃSTWOWEGO GOSPODARSTWA WODNEGO WODY POLSKIE.



- Zarządzenie Nr 246-2021 Burmistrza Tułowic z dnia 6 sierpnia 2021 r. w sprawie konsultacji społecznych projektu Strategii Rozwoju Gminy Tułowice na lata: 2022-2030,
- Konsultacje od 6 sierpnia do 10 września 2021 r.,
- Sprawozdanie z 17 września 2021 r.

bip biuletyn
informacji publicznej

Urząd Miejski w Tułowicach

Wpisz szukaną frazę



MENU PRZEDMIOTOWE

Sprawozdanie z przebiegu i wyników konsultacji społecznych projektu rozwoju Strategii Rozwoju Gminy Tułowice na lata 2022-2030

Załącznik
do Uchwały 5366 / 2021
Zarządu Województwa Opolskiego
z dnia 24. sierpnia 2021r.

Opinia

Przeprowadzona analiza zapisów projektu Strategii Rozwoju Gminy Tułowice na lata: 2022 – 2030, pozwala stwierdzić, że projekt:

- nie jest sprzeczny z ustaleniami Planu zagospodarowania przestrzennego województwa opolskiego, w szczególności w zakresie zasad organizacji struktury przestrzennej gminy (model struktury funkcjonalno-przestrzennej), kierunków projektowanego wykorzystywania jej zasobów przyrodniczych i kulturowych (obszary funkcjonalne), zasad prowadzenia polityki przestrzennej w obszarach funkcjonalnych (ustalenia i rekomendacje);
- w prawidłowy sposób uwzględni ustalenia i rekomendacje dotyczące kształtowania i prowadzenia polityki przestrzennej w województwie, określone w projekcie strategii rozwoju województwa opolskiego – Opolskie 2030.

Dyrektor Departamentu
Polityki Regionalnej i Przestrzennej

Waldemar Zudka

PRZEDŁOŻENIE PROJEKTU STRATEGII ROZWOJU GMINY ZARZĄDOWI
WOJEWÓDZTWA W CELU WYDANIA OPINII DOTYCZĄCEJ SPOSOBU
UWZGLĘDNIENIA USTALEŃ I REKOMENDACJI W ZAKRESIE KSZTAŁTOWANIA
I PROWADZENIA POLITYKI PRZESTRZENNEJ W WOJEWÓDZTWIE
OKREŚLONYCH W STRATEGII ROZWOJU WOJEWÓDZTWA.



Strategia – zrealizowana procedura

EWALUACJA TRAFNOŚCI, PRZEWIDYWANEJ SKUTECZNOŚCI
I EFEKTYWNOŚCI REALIZACJI STRATEGII ROZWOJU.



- Badanie ewaluacyjne na przełomie września i października 2021 r.

Ewaluacja umożliwiła wdrożenie zmian w projekcie *Strategii Rozwoju Gminy Tułowice na lata: 2022-2030*, które obejmowały w szczególności następujące działania:

- aktualizacja rysunku nr 9. Model struktury funkcjonalno-przestrzennej gminy Tułowice – rozmieszczenie planowanych inwestycji w przestrzeni gminy – uwzględnienie nowych inwestycji, które zostały włączone do strategii w wyniku konsultacji społecznych,
- poszerzenie rozdziału dotyczącego realizacji strategii o poziom społeczny, który dotyczy upowszechniania zapisów Strategii Rozwoju Gminy Tułowice na lata: 2022-2030 wśród społeczności lokalnej oraz pozyskiwania partnerów (lokalnych i zewnętrznych) dla realizacji zaplanowanych działań, w tym wskazanie na konieczność opracowania krótkiej broszury przedstawiającej najważniejsze założenia strategii,
- aktualizacja i uzupełnienie rozdziału dotyczącego potencjalnych źródeł finansowania strategii, zgodnie z aktualną wiedzą oraz stanem negocjacji dotyczących środków unijnych,
- korekta rozdziału dotyczącego kwestii wodnych, zgodnie z opinią PGW Wody Polskie,
- uwzględnienie w strategii informacji o tym, że Sejmik Województwa Opolskiego przyjął już do realizacji finalną wersję Strategii Rozwoju Województwa Opolskiego „Opolskie 2030”,
- poprawki redakcyjne itp.
- w toku wdrażania i monitorowania strategii sugeruje się rozwijanie i zawiązywanie nowych procesów współpracy (m.in. takich partnerstw, jak: Stowarzyszenie Aglomeracja Opolska, Lokalna Grupa Działania "Partnerstwo Borów Niemodlińskich", Rybacka Lokalna Grupa Działania „Opolszczyzna”, Związek Gmin Śląska Opolskiego, Stowarzyszenie Gmin Polskich Euroregionu Pradziad), elastyczne podejście oraz ewentualne poszerzenie i uzupełnianie pakietów działań oraz systemu monitoringu, w tym wskaźników, aby zapewnić jak najlepszą skuteczność i efektywność realizacji celów rozwojowych.

Strategia – zrealizowana procedura

PRZEPROWADZENIE STRATEGICZNEJ OCENY ODDZIAŁYWANIA NA ŚRODOWISKO PROJEKTU STRATEGII.



Regionalna Dyrekcja Ochrony Środowiska w Opolu
ul. Firmowa 1
45-594 Opole

WOŚ.410.2.9.2022.MO

Opole, dnia 21 kwietnia 2022 r.

Burmistrz Tułowic
ul. Szkolna 1
49 – 130 Tułowice

Na podstawie art. 54 ust. 1 i art. 57 ust. 1 pkt.2 ustawy z dnia 3 października 2008 r. o udostępnianiu informacji o środowisku i jego ochronie, udziale społeczeństwa w ochronie środowiska oraz o ocenach oddziaływania na środowisko (Dz. U. z 2021 poz. 2373 z późn. zm.), odpowiadając na pismo RO.1431.15.2021 z 28.03.2022 r. (data wpływu 30.03.2022 r.), w sprawie zaopiniowania projektu dokumentu pn.: „Strategia Rozwoju Gminy Tułowice na lata: 2022 - 2030” wraz z prognozą oddziaływania na środowisko informuję, że przedłożoną dokumentację **opiniuję pozytywnie.**

Alicja Majewska
Regionalny Dyrektor Ochrony Środowiska w Opolu
/ – podpisany cyfrowo/



OPOLSKI PAŃSTWOWY WOJEWÓDZKI
INSPEKTOR SANITARNY

ul. Mickiewicza 1, 45-367 Opole

sekr. tel. 77 442 69 01, fax 77 442 69 04

e-mail: wsse.opole@pis.gov.pl http://www.gov.pl/web/wsse-opole

Opole, dnia 2021.12.17

URZĄD MIEJSKI
NZ.9022.1.187.2021.JG

23.12.2021

5901/21

Burmistrz Tułowic
ul. Szkolna 1
49-300 Tułowice

Odpowiadając na pismo z dnia 2021.11.26, znak: RO.1431.18.2021 (data wpływu: 2021.11.30), dot. odstąpienia od przeprowadzania strategicznej oceny oddziaływania na środowisko dla projektu dokumentu pn. „Strategia Rozwoju Gminy Tułowice na lata: 2022 - 2030”, Opolski Państwowy Wojewódzki Inspektor Sanitarny informuje, że działając zgodnie z art. 58 ust. 1 pkt 2 i art. 48 ust. 1 ustawy z dnia 3 października 2008 r. o udostępnianiu informacji o środowisku i jego ochronie, udziale społeczeństwa w ochronie środowiska oraz o ocenach oddziaływania na środowisko (tekst jednolity - Dz.U. z 2021 r., poz. 247 ze zmianami),

o p i n i u j e

pozytywnie Gminie Tułowice, z siedzibą przy ul. Szkolnej 1 w miejscowości Tułowice, odstąpienie od przeprowadzania strategicznej oceny oddziaływania na środowisko dla projektu dokumentu pn. „Strategia Rozwoju Gminy Tułowice na lata: 2022 - 2030”.

Opolski Państwowy
Wojewódzki Inspektor Sanitarny
dr n. med. Anna Małejuk

Opolskie Centrum Demokracji Lokalnej FRDL

ul. Krakowska 51, 45-018 Opole

tel.: 77 453 68 25, 77 454 48 29

e-mail: biuro@opole.frdl.pl

FRDL Małopolski Instytut Samorządu Terytorialnego i Administracji

ul. Floriańska 31, 31-019 Kraków

tel.: + 48 12 6335154

e-mail: mistia@mistia.org.pl



DZIĘKUJEMY ZA UWAGĘ